

COPIA



COMUNE DI MESE

Provincia di Sondrio

N° 18 registro delibere

DELIBERAZIONE DELLA GIUNTA MUNICIPALE

OGGETTO: Individuazione e denominazione di diverse località sul territorio comunale.

L'anno Duemilaquattordici addì Diciotto del mese di Marzo alle ore 21.00 nella sede comunale in seguito a convocazione disposta dal Sindaco, si è riunita la Giunta Municipale nelle persone dei signori:

		Presente
Codazzi Luigi	Sindaco	Si
Pilatti Patrizia	Assessore Vicesindaco	Si
De Stefani Severino	Assessore	Si
Balatti Enrico Maria	Assessore	Si
Geronimi Cristina	Assessore	Si

Partecipa alla seduta il segretario comunale Dott. Caprio Saverio.

Il sig. Codazzi Luigi nella sua qualità di Sindaco assunta la presidenza e constatata la legalità dell'adunanza, dichiara aperta la seduta e pone in discussione la pratica segnata all'ordine del giorno

LA GIUNTA MUNICIPALE

Premesso che occorre provvedere alla denominazione precisa di alcune zone del territorio comunale individuate nelle allegate planimetrie e colorate in giallo;

Vista la proposta dell'ufficio tecnico così come si evince dalla nota allegata;

Vista la Legge 23.6.1927 n° 1188 che detta norme in materia di toponomastica stradale;

Visto l'art. 41 comma 3 del D.P.R. 30.5.1989 n° 223, Regolamento anagrafico;

Visto il D.L.gs n° 267/2000 ;

Riconosciuta la propria competenza a deliberare in merito;

Visto il parere favorevole espresso dal responsabile dell'area tecnica ex art. 49 del D.Lgs n° 267/2000;

All'unanimità dei voti espressi nelle forme di legge

DELIBERA

1) Di denominare, come appresso indicato, le località individuate nelle allegate planimetrie che costituiscono parte integrante della presente, e colorate in giallo:

- "Località crotti di Albareda" Planimetria all. 1
- "Località crotti di Scandolera" Planimetria all. 2
- "Località Ca' brusada" Planimetria all. 3
- "Località Valascia" Planimetria all. 4
- "Località Marciocchi" Planimetria all. 5
- "località sopra marciocchi" Planimetria all. 6
- "località Verdee" Planimetria all. 7
- "Località mot de cagnola" Planimetria all. 8
- "Località dosso di mezzo" Planimetria all. 9

2) Di comunicare la deliberazione ai capigruppo del consiglio, ai sensi dell'art. 125 del D.L.gs n° 267/2000;

(denominazione zona)

COMUNE DI MESE

Provincia di Sondrio

PIAZZA DEL CURTO 6 - CAP 23020 - P.I. 00099030140
TEL. 034341000 FAX. 034343213 Email protocollo@comunemese.gov.it

Prot. n.

Mese, 17.03.2014

OGGETTO: Aggiornamento toponomastica comunale.


L'Agenzia Entrate di Sondrio – Territorio, ha predisposto l'aggiornamento della toponomastica comunale con i relativi numeri civici;

Da quanto trasmesso risulta un consistente numero di accatastamenti di fabbricati urbani e rurali riportati in vie e località non nominate ufficialmente da questo Comune ma indicate, con nomi vari a discrezione dei vari tecnici incaricati;

Alcuni fabbricati si possono accorpere a vie o località già presenti, mentre per altre risulta difficile associarle a toponimi esistenti;

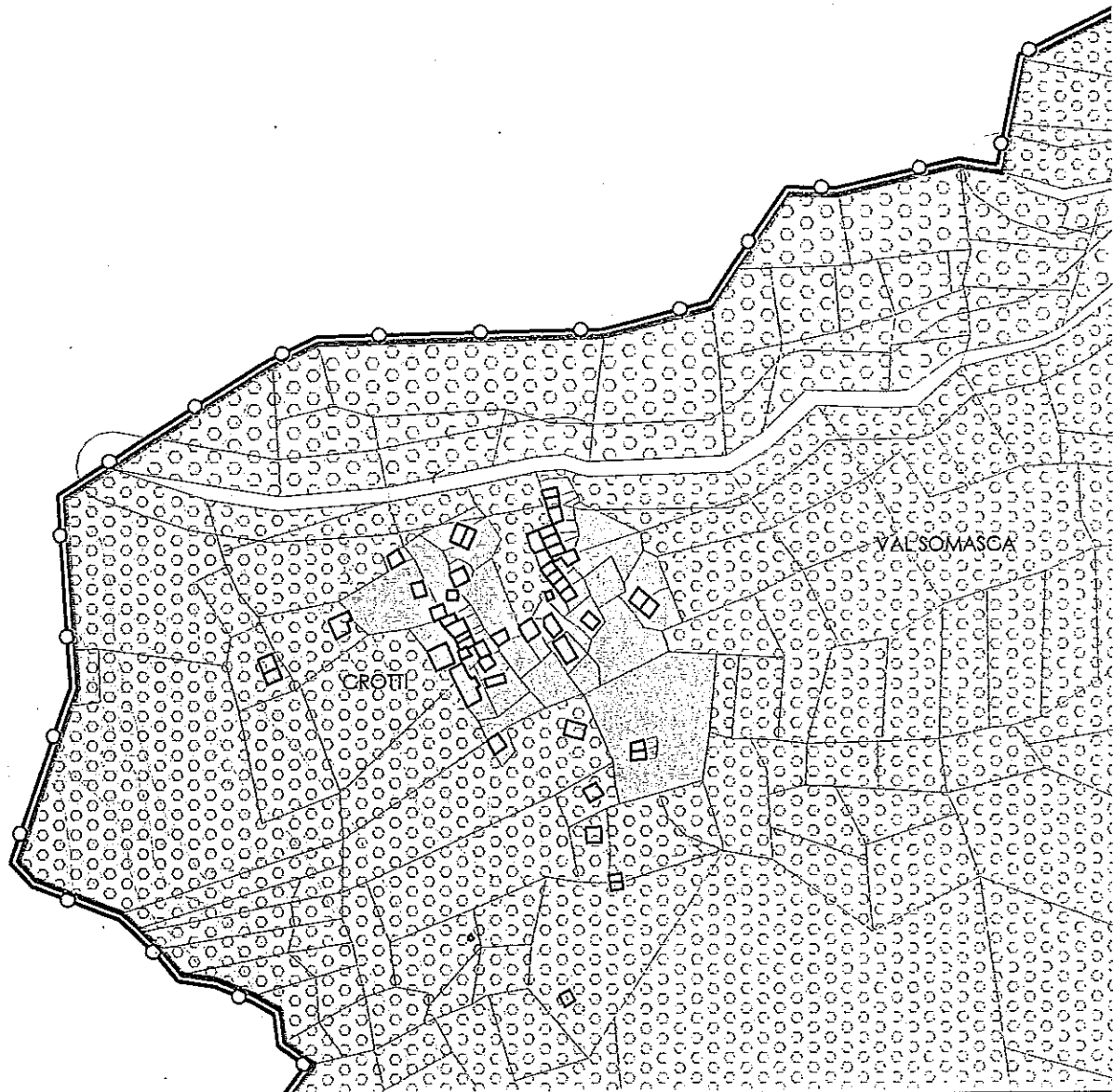
Per definire il tutto l'Ufficio Tecnico e Demografico propongono l'inserimento di alcuni nuovi toponimi, con i quali si andrebbe a coprire l'intero territorio comunale;

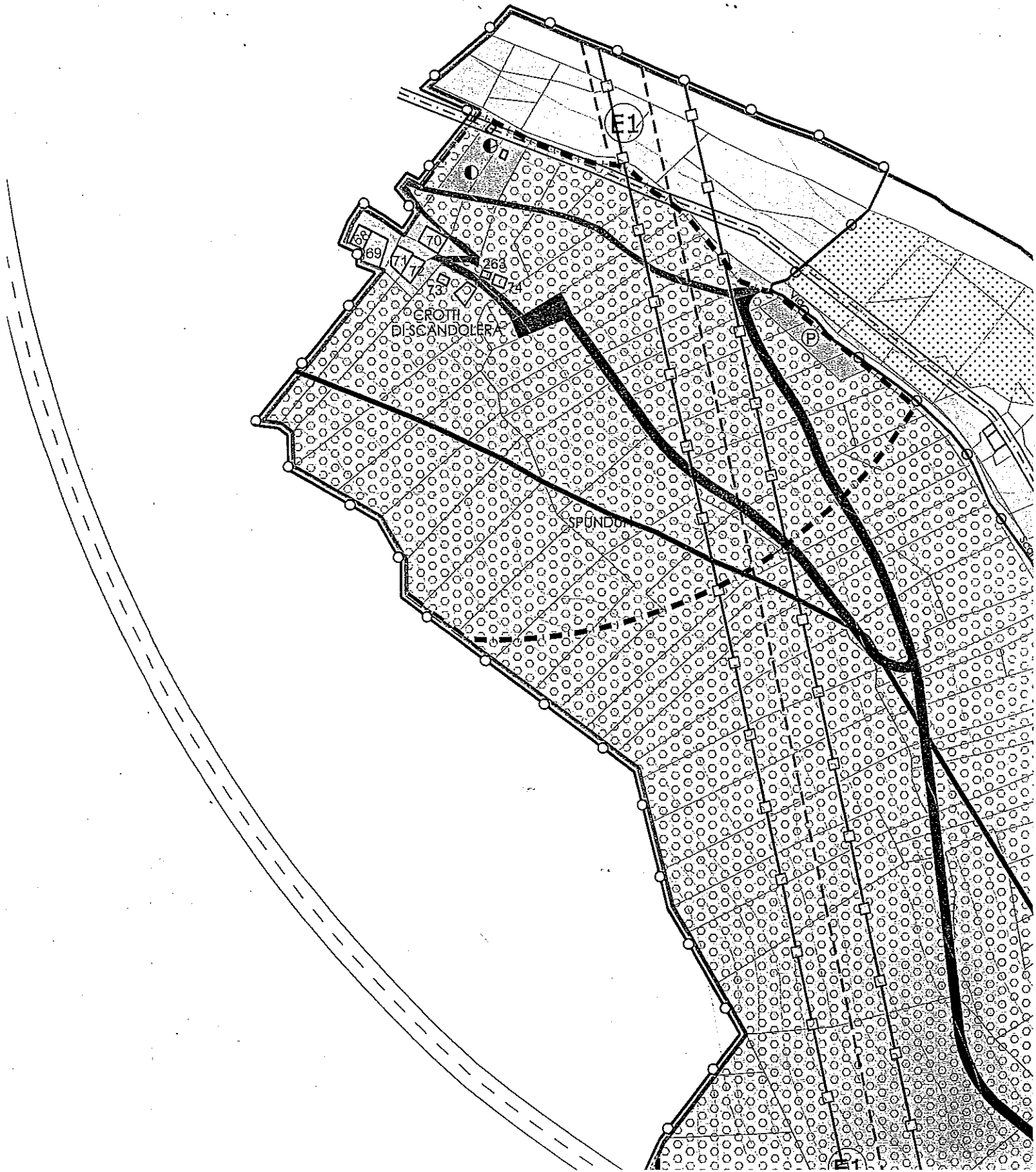
- LOCALITA' CROTTI DI ALBAREDA
- LOCALITA' CROTTI DI SCANDOLERA
- LOCALITA' CA' BRUSADA
- LOCALITA' VALASCIA
- LOCALITA' MARCIOCCHI
- LOCALITA' SOPRA MARCIOCCHI
- LOCALITA' VERDEE
- LOCALITA' MOT DE CAGNOLA
- LOCALITA' DOSSO DI MEZZO

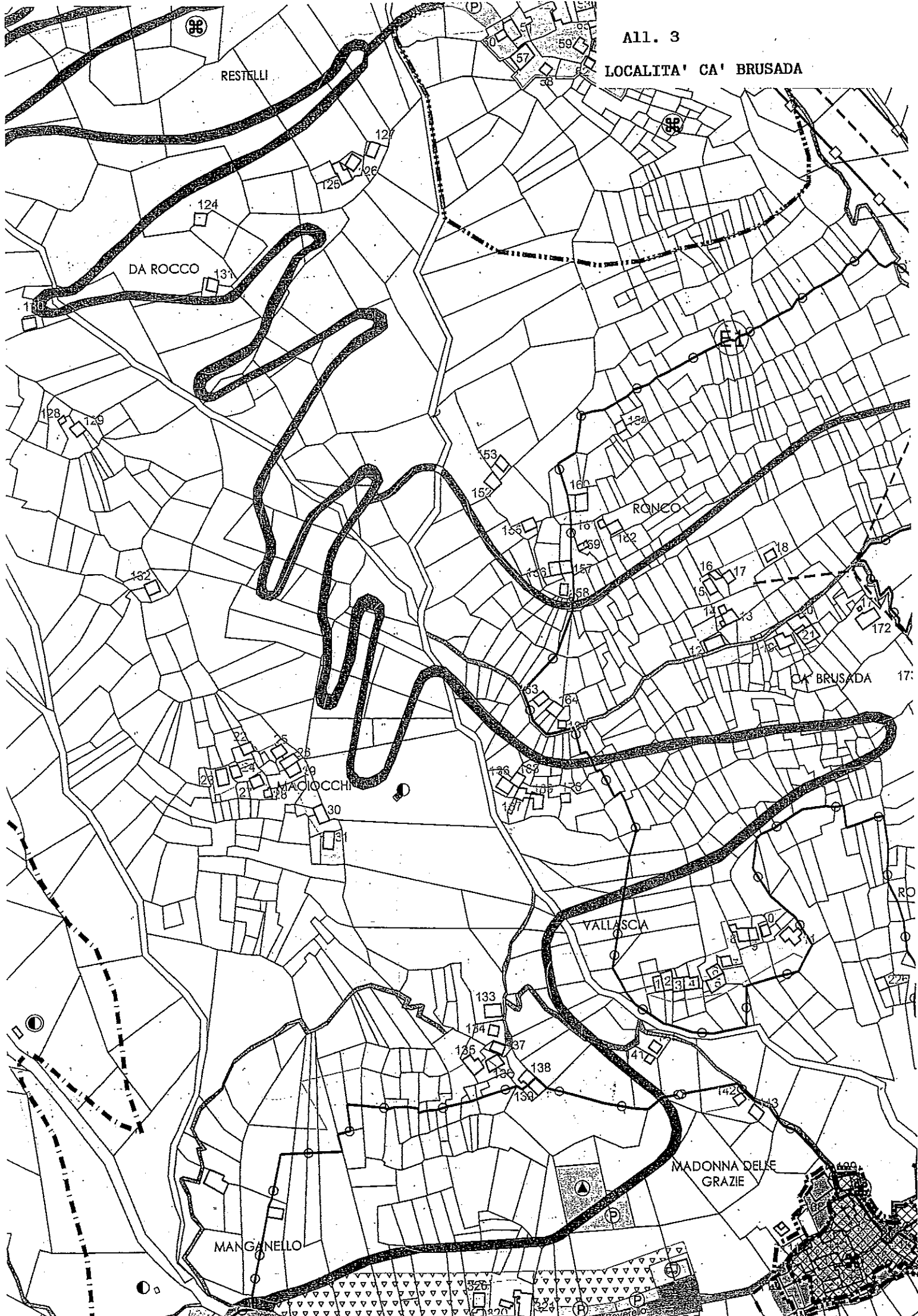


IL RESPONSABILE DEL SERVIZIO
TECNICO COMUNALE
Antonio Aicoi

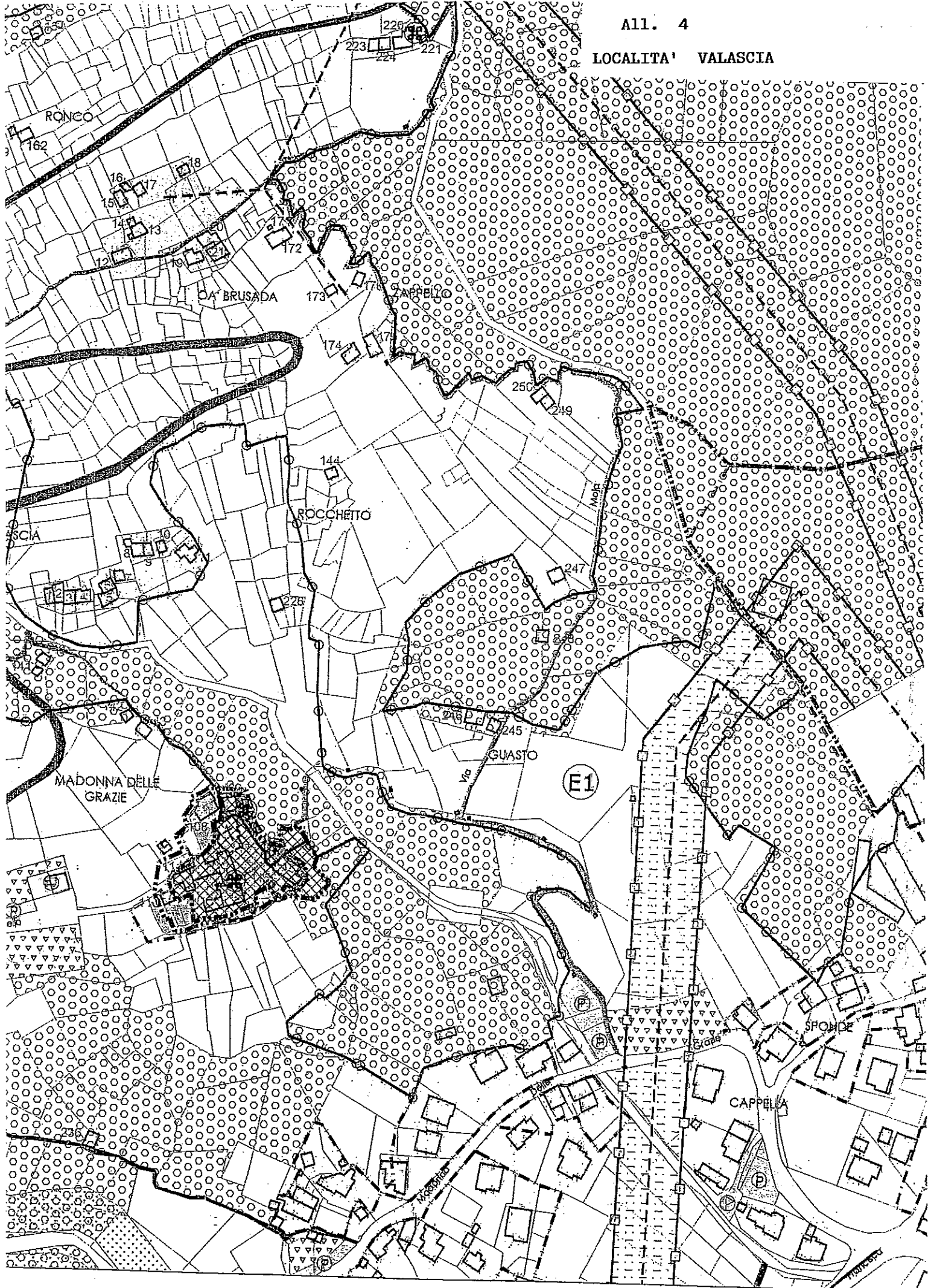
A11. 1
LOCALITA' CROTTI DI ALBAREDA

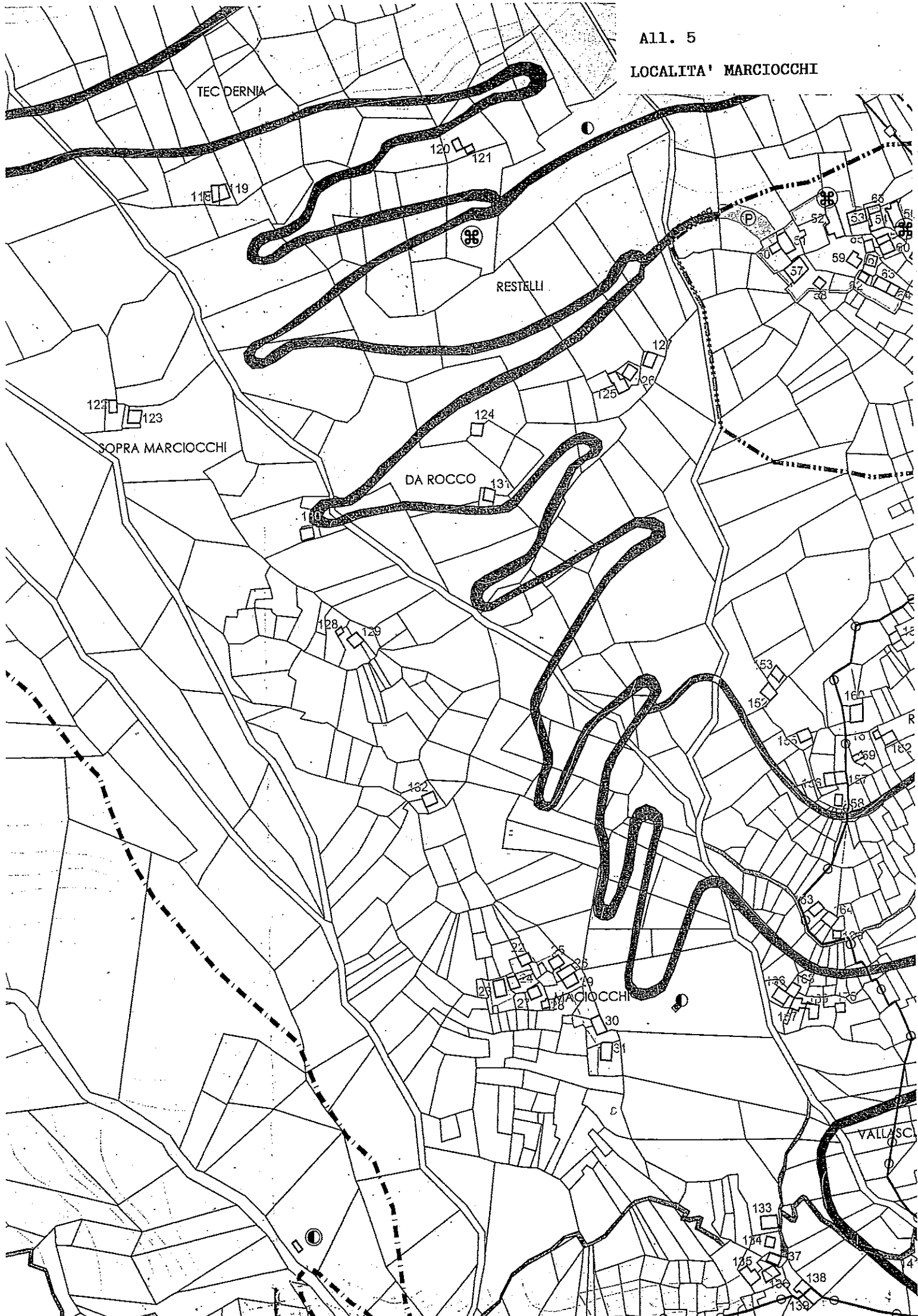




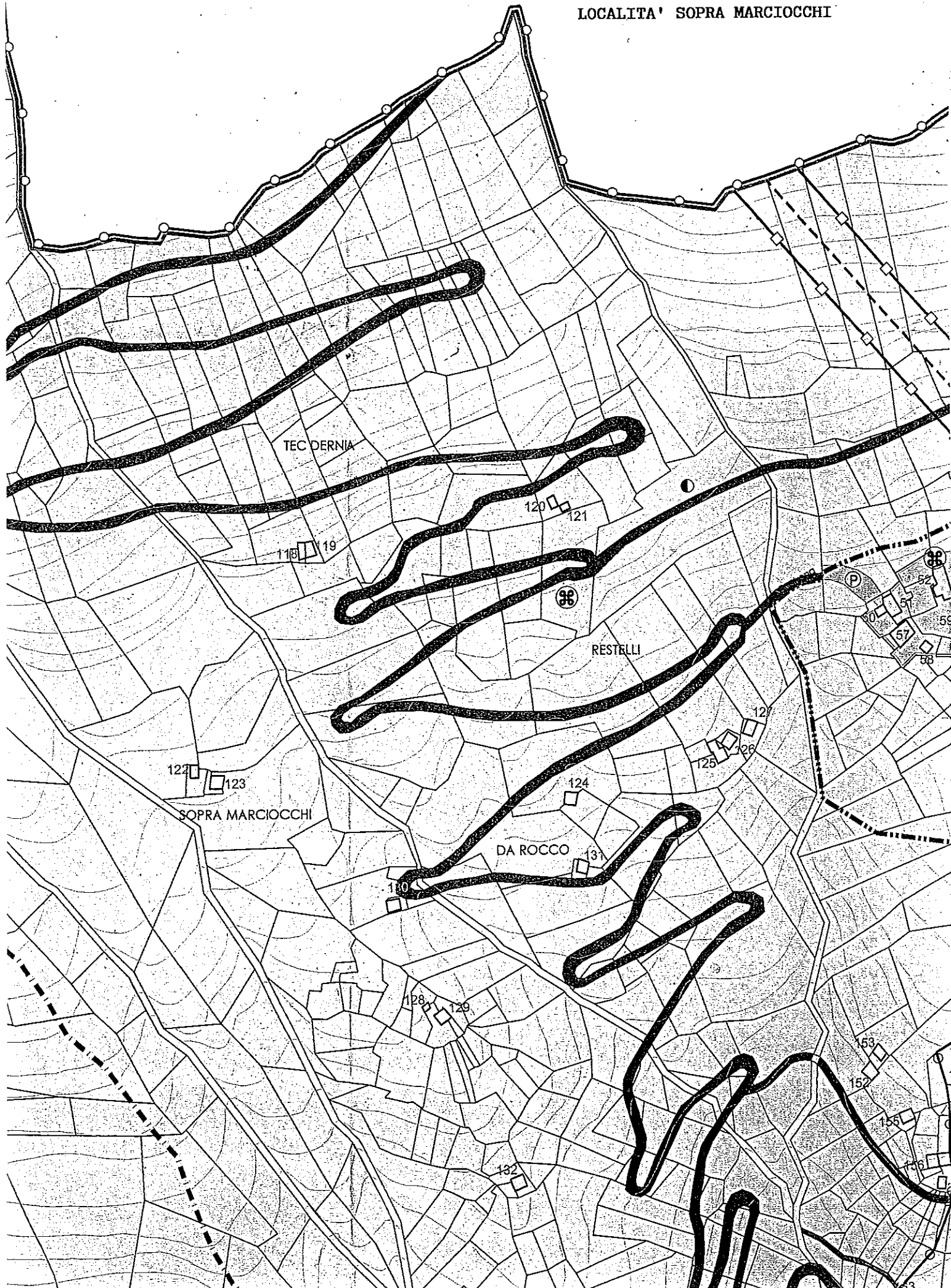


LOCALITA' VALASCIA



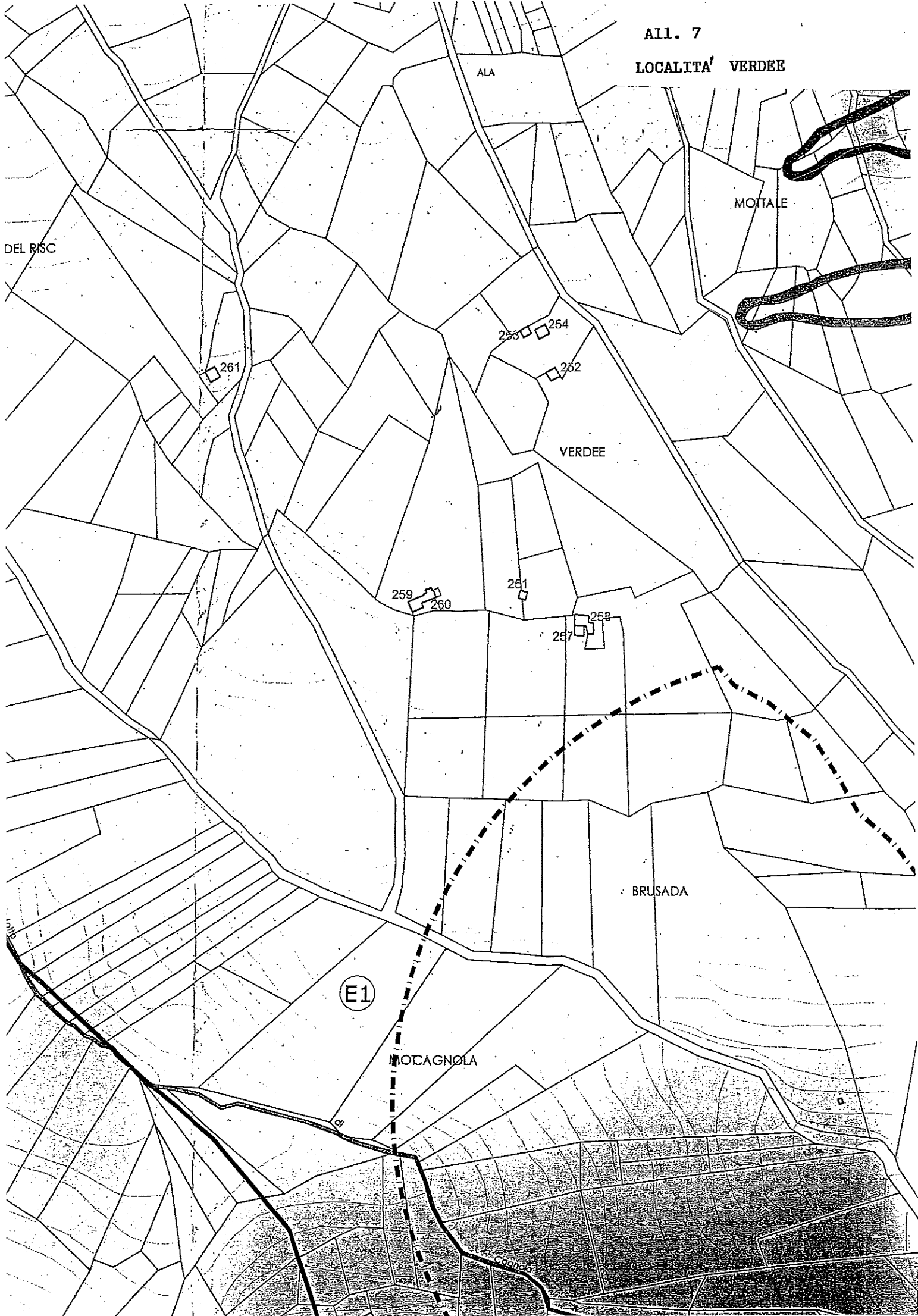


LOCALITA' SOPRA MARCIOCCHI



All. 7

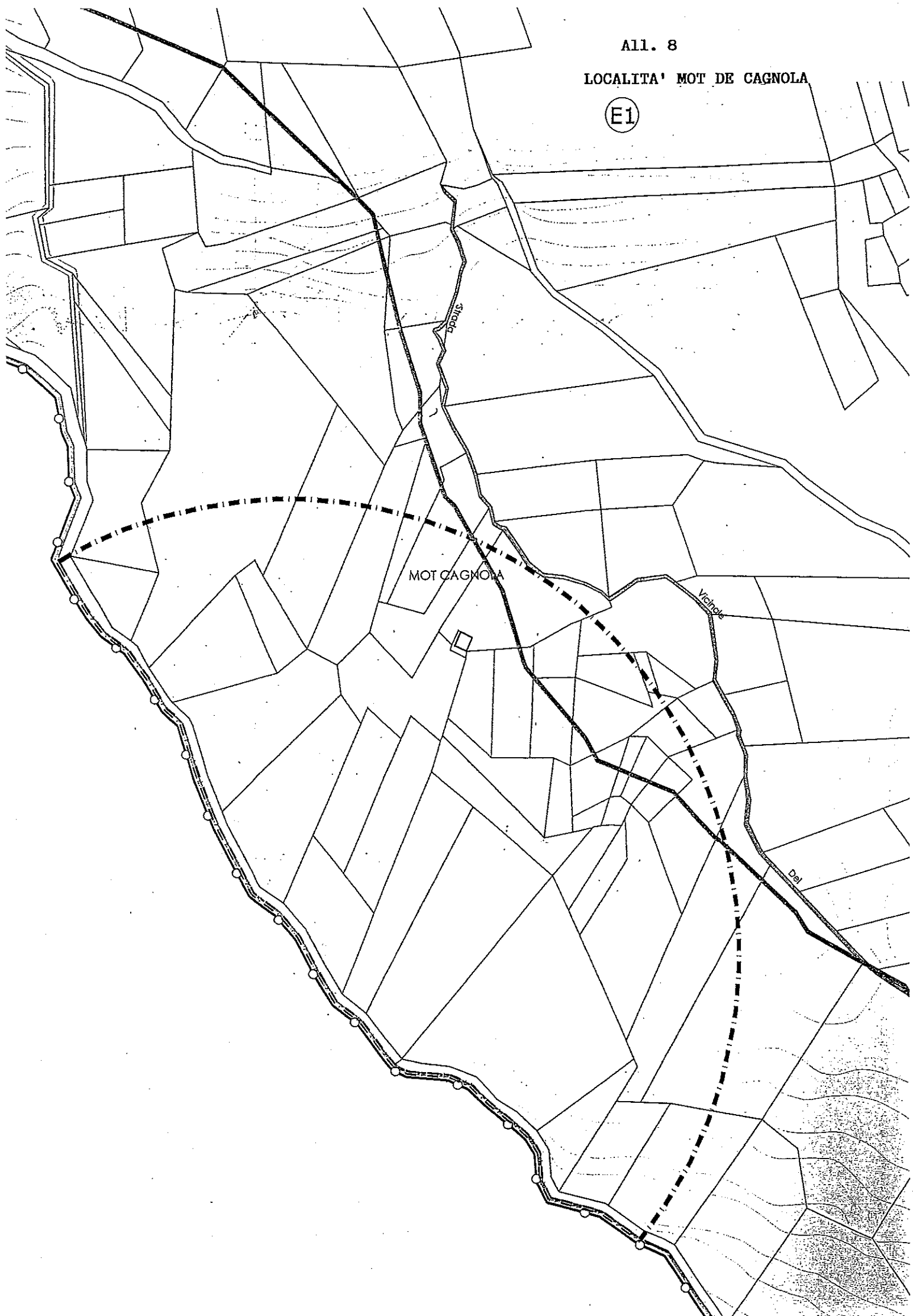
LOCALITA' VERDEE

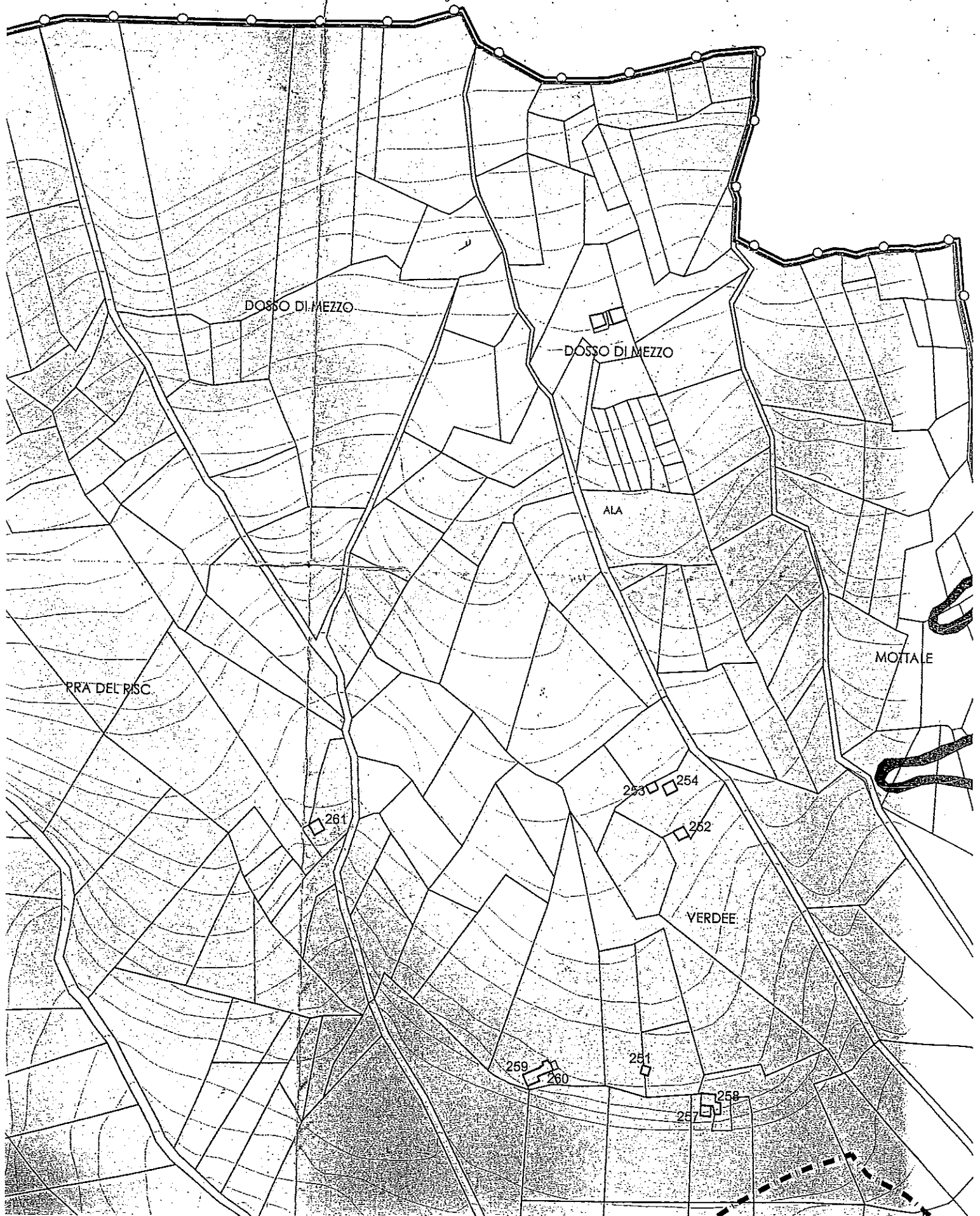


All. 8

LOCALITA' MOT DE CAGNOLA

(E1)





Comune di Mese
Provincia di Sondrio

Allegato alla deliberazione di G.M. n° 18 in data 18.3.2014

OGGETTO: Individuazione e denominazione di diverse località sul territorio comunale.

Ai sensi dell'art. 49 comma 1 del D. Lgs n° 267/2000, in ordine alla regolarità tecnica, si esprime parere **FAVOREVOLE**.

Mese, li 18.3.2014

Il responsabile dell'area tecnica

Gipriani Aldo



Il presente verbale viene così sottoscritto.

IL PRESIDENTE
F.to Codazzi Luigi

L'ASSESSORE
F.to Pilatti Patrizia

IL SEGRETARIO COMUNALE
F.to Caprio Saverio

Si attesta che copia della deliberazione viene pubblicata all'albo Pretorio di questo Comune per 15 gg. consecutivi a partire dal 22 MAR. 2014

Mese, li 22 MAR. 2014



IL SEGRETARIO COMUNALE
(Caprio Saverio)

Copia conforme all'originale, in carta libera, ad uso amministrativo.

Mese, li 22 MAR. 2014



IL SEGRETARIO COMUNALE
(Caprio Saverio)

CERTIFICATO DI ESECUTIVITA'

- o La presente deliberazione è stata dichiarata immediatamente eseguibile ai sensi dell'art. 134 comma 4 del Decreto legislativo n° 267/2000.
- o La presente deliberazione è divenuta esecutiva, ai sensi dell'art. 134 comma 3 del Decreto legislativo n° 267/2000, essendo trascorsi dieci giorni dalla sua pubblicazione..

Mese, li

IL SEGRETARIO COMUNALE
(Caprio Saverio)
